

**INDEX OF DOCUMENTS HELD ON THE PETROLEUM REGISTER FOR  
ASSOCIATED ACTIVITIES LICENCE AAL 160**

---

1. 27 May 2011 Associated Activities Licence AAL 160, granted for the period 27 May 2011 to 26 May 2012 inclusive.  
  
Interests in the licence are:-  

Innamincka Petroleum Limited	62.5%
AGL Energy Limited	37.5%
2. 27 May 2011 Memorandum entering grant of licence on the public register.
3. 2 June 2011 Gazettal of grant of licence.

## PETROLEUM AND GEOTHERMAL ENERGY ACT 2000

## GRANT OF ASSOCIATED ACTIVITIES LICENCE—AAL 160

(Adjunct to Petroleum Exploration Licence—PEL 103)

NOTICE is hereby given that the undermentioned Associated Activities Licence has been granted under the provisions of the Petroleum and Geothermal Energy Act 2000, pursuant to delegated powers dated 1 October 2009.

No. of Licence	Licensees	Locality	Reference
AAL 160	Innamincka Petroleum Ltd (Operator), AGL Energy Limited	Cooper Basin	F2011/000132

*Description of Area*

All that part of the State of South Australia bounded as follows:

Lines joining points of co-ordinates set out in the following tables:

<i>Area 1</i>		latitude 27°21'40"S	longitude 140°47'40"E	<i>Area 4</i>	
Commencing at:		Commencing at:		Commencing at:	
latitude 27°20'10"S	longitude 140°51'40"E	latitude 27°18'30"S	longitude 140°58'25"E	latitude 27°18'30"S	longitude 140°58'20"E
latitude 27°20'50"S	longitude 140°51'40"E	latitude 27°18'30"S	longitude 140°58'20"E	latitude 27°18'40"S	longitude 140°58'00"E
latitude 27°20'50"S	longitude 140°52'40"E	latitude 27°18'40"S	longitude 140°58'00"E	latitude 27°18'40"S	longitude 140°57'40"E
latitude 27°20'30"S	longitude 140°53'40"E	latitude 27°18'50"S	longitude 140°57'40"E	latitude 27°19'00"S	longitude 140°57'20"E
latitude 27°20'10"S	longitude 140°53'40"E	latitude 27°18'50"S	longitude 140°57'20"E	latitude 27°19'00"S	longitude 140°57'20"E
latitude 27°20'10"S	longitude 140°54'10"E	latitude 27°19'00"S	longitude 140°56'50"E	latitude 27°19'10"S	longitude 140°56'50"E
latitude 27°19'50"S	longitude 140°54'10"E	latitude 27°19'10"S	longitude 140°56'30"E	latitude 27°19'10"S	longitude 140°56'30"E
latitude 27°19'50"S	longitude 140°54'50"E	latitude 27°19'10"S	longitude 140°56'10"E	latitude 27°19'30"S	longitude 140°56'10"E
latitude 27°19'30"S	longitude 140°54'50"E	latitude 27°19'30"S	longitude 140°55'50"E	latitude 27°19'30"S	longitude 140°55'50"E
latitude 27°19'30"S	longitude 140°55'40"E	latitude 27°19'30"S	longitude 140°55'50"E	latitude 27°20'00"S	longitude 140°55'30"E
latitude 27°19'10"S	longitude 140°55'40"E	latitude 27°20'00"S	longitude 140°55'30"E	latitude 27°20'00"S	longitude 140°54'50"E
latitude 27°19'10"S	longitude 140°56'20"E	latitude 27°20'30"S	longitude 140°54'20"E	latitude 27°20'30"S	longitude 140°54'20"E
latitude 27°18'50"S	longitude 140°56'20"E	latitude 27°21'00"S	longitude 140°54'10"E	latitude 27°21'00"S	longitude 140°53'50"E
latitude 27°18'50"S	longitude 140°57'00"E	latitude 27°21'00"S	longitude 140°53'50"E	latitude 27°21'00"S	longitude 140°53'30"E
latitude 27°18'30"S	longitude 140°57'00"E	latitude 27°21'20"S	longitude 140°53'10"E	latitude 27°21'20"S	longitude 140°52'40"E
latitude 27°18'30"S	longitude 140°57'30"E	latitude 27°21'20"S	longitude 140°52'40"E	latitude 27°21'20"S	longitude 140°52'20"E
latitude 27°18'10"S	longitude 140°57'30"E	latitude 27°21'50"S	longitude 140°52'00"E	latitude 27°21'50"S	longitude 140°52'00"E
latitude 27°18'10"S	longitude 140°58'00"E	latitude 27°21'50"S	longitude 140°51'40"E	latitude 27°21'50"S	longitude 140°51'40"E
latitude 27°17'10"S	longitude 140°56'45"E	latitude 27°21'50"S	longitude 140°51'20"E	latitude 27°22'20"S	longitude 140°51'20"E
latitude 27°19'30"S	longitude 140°51'50"E	latitude 27°22'20"S	longitude 140°51'00"E	latitude 27°22'20"S	longitude 140°51'00"E
latitude 27°20'10"S	longitude 140°51'50"E	latitude 27°22'20"S	longitude 140°50'30"E	latitude 27°23'00"S	longitude 140°50'30"E
latitude 27°20'10"S	longitude 140°51'40"E	latitude 27°23'00"S	longitude 140°50'30"E	latitude 27°23'00"S	longitude 140°50'30"E
		latitude 27°23'00"S	longitude 140°50'30"E	latitude 27°23'20"S	longitude 140°50'30"E
		latitude 27°23'20"S	longitude 140°50'30"E	latitude 27°23'20"S	longitude 140°50'30"E
		latitude 27°23'50"S	longitude 140°50'30"E	latitude 27°23'50"S	longitude 140°50'30"E
		latitude 27°24'10"S	longitude 140°50'30"E	latitude 27°24'10"S	longitude 140°52'40"E
		latitude 27°24'10"S	longitude 140°52'40"E	latitude 27°24'40"S	longitude 140°52'40"E
		latitude 27°24'40"S	longitude 140°52'20"E	latitude 27°24'40"S	longitude 140°52'20"E
		latitude 27°25'00"S	longitude 140°52'00"E	latitude 27°25'00"S	longitude 140°52'00"E
		latitude 27°25'00"S	longitude 140°52'00"E	latitude 27°25'30"S	longitude 140°52'00"E
		latitude 27°25'30"S	longitude 140°51'40"E	latitude 27°25'30"S	longitude 140°51'40"E
		latitude 27°25'50"S	longitude 140°51'40"E	latitude 27°25'50"S	longitude 140°51'40"E
		latitude 27°25'50"S	longitude 140°51'20"E	latitude 27°26'10"S	longitude 140°51'20"E
		latitude 27°26'10"S	longitude 140°51'00"E	latitude 27°26'10"S	longitude 140°51'00"E
		latitude 27°26'10"S	longitude 140°51'00"E	latitude 27°26'40"S	longitude 140°51'00"E
		latitude 27°26'40"S	longitude 140°50'30"E	latitude 27°26'40"S	longitude 140°50'30"E
		latitude 27°27'10"S	longitude 140°50'30"E	latitude 27°27'10"S	longitude 140°51'10"E
		latitude 27°27'10"S	longitude 140°51'10"E	latitude 27°27'30"S	longitude 140°51'10"E
		latitude 27°27'30"S	longitude 140°51'10"E	latitude 27°28'30"S	longitude 140°51'30"E
		latitude 27°28'30"S	longitude 140°51'30"E	latitude 27°28'30"S	longitude 140°51'30"E
		latitude 27°28'00"S	longitude 140°51'30"E	latitude 27°28'00"S	longitude 140°51'50"E
		latitude 27°28'00"S	longitude 140°51'50"E	latitude 27°27'30"S	longitude 140°51'50"E
		latitude 27°27'30"S	longitude 140°52'10"E	latitude 27°27'30"S	longitude 140°52'10"E
		latitude 27°27'30"S	longitude 140°52'10"E	latitude 27°27'00"S	longitude 140°52'10"E
		latitude 27°27'00"S	longitude 140°52'30"E	latitude 27°27'00"S	longitude 140°52'30"E
		latitude 27°26'30"S	longitude 140°52'30"E	latitude 27°26'30"S	longitude 140°52'50"E
		latitude 27°26'30"S	longitude 140°52'50"E	latitude 27°26'00"S	longitude 140°52'50"E
		latitude 27°26'00"S	longitude 140°53'10"E	latitude 27°26'00"S	longitude 140°53'10"E
		latitude 27°25'30"S	longitude 140°53'10"E	latitude 27°25'30"S	longitude 140°53'30"E
		latitude 27°25'30"S	longitude 140°53'30"E	latitude 27°25'00"S	longitude 140°53'30"E
		latitude 27°25'00"S	longitude 140°53'30"E		

latitude 27°25'00"S	longitude 140°53'50"E	latitude 27°22'10"S	longitude 140°55'40"E
latitude 27°24'30"S	longitude 140°53'50"E	latitude 27°22'10"S	longitude 140°56'20"E
latitude 27°24'30"S	longitude 140°54'10"E	latitude 27°22'00"S	longitude 140°56'20"E
latitude 27°24'00"S	longitude 140°54'10"E	latitude 27°22'00"S	longitude 140°57'00"E
latitude 27°24'00"S	longitude 140°54'40"E	latitude 27°21'50"S	longitude 140°57'00"E
latitude 27°23'40"S	longitude 140°54'40"E	latitude 27°21'50"S	longitude 140°57'10"E
latitude 27°23'40"S	longitude 140°55'10"E	latitude 27°19'15"S	longitude 140°59'20"E
latitude 27°23'10"S	longitude 140°55'10"E	latitude 27°18'30"S	longitude 140°58'25"E
latitude 27°23'10"S	longitude 140°55'40"E		

All co-ordinates in GDA94.

Area: 107.6 km<sup>2</sup> approximately.

Dated 27 May 2011.

B. A. GOLDSTEIN,  
Executive Director  
Petroleum and Geothermal  
Minerals and Energy Resources  
Primary Industries and Resources SA  
Delegate of the Minister for Mineral Resources Development

**Petroleum and Geothermal Energy Act 2000**  
**S.115**

**MEMORANDUM**

**ASSOCIATED ACTIVITIES LICENCE**  
**AAL 159**

1. This Licence granted on 27 May 2011 is hereby entered on the public register.
2. Interests in the licence are:-

Innamincka Petroleum Limited (Operator)	62.5%
AGL Energy Limited	37.5%



**BARRY A. GOLDSTEIN**  
**Executive Director Petroleum and Geothermal**  
**Minerals and Energy Resources**  
**Primary Industries and Resources SA**  
**Delegate of the Minister for Mineral Resources**  
**Development**

Date: 27 May 2011

File: F2011/132

# **Petroleum and Geothermal Energy Act 2000**

## **ASSOCIATED ACTIVITIES LICENCE AAL 160**

I, BARRY ALAN GOLDSTEIN, Executive Director Petroleum and Geothermal, Minerals and Energy Resources, Primary Industries and Resources, in the State of South Australia pursuant to the provisions of the *Petroleum and Geothermal Energy Act 2000* and all other enabling powers, for and on behalf of Tom Koutsantonis, Minister for Mineral Resources Development (Minister), pursuant to delegation dated 1 October 2009, HEREBY GRANT to:

<b>Innamincka Petroleum Limited</b>	ACN 101 313 777
<b>AGL Energy Limited</b>	ACN 115 061 375

(hereinafter referred to as the Licensee) an Associated Activities Licence as an adjunct to Petroleum Exploration Licence PEL 103, in respect of the area set out below, to have effect from 27 MAY 2011 and to expire on 26 MAY 2012 subject to the provisions of the *Petroleum and Geothermal Energy Act 2000*. *BAG 26/MAY 11*

### **DESCRIPTION OF AREA**

The land comprised in this licence is that part of the State of South Australia described in the Schedule hereto.

### **CONDITIONS**


1. During the term of the licence, the Licensee may carry out or cause to be carried out, geophysical surveys within the area as defined in the Schedule hereto.
2. The Licensee must:
  - (a) upon commencement of regulated activities under this licence, maintain in force during the term of this licence public liability insurance to cover regulated activities under this licence (including sudden and accidental pollution) in the name of the Licensees for a sum not less than twenty million dollars (\$20,000,000.00) or such greater sum as specified by the Minister, and make such amendments to the terms and conditions of the insurance as the Minister may from time to time require;
  - (b) upon request by the Minister, provide the Minister with a cover note or certificate of currency of the insurance policy referred to in paragraph (a).
3. The Minister in specifying the levels of insurance accepts no liability for the completeness of their listing, the adequacy of the sum insured, the limit of liability, the scoped coverage, or the conditions or exclusions of these insurances in respect to how they may or may not respond to any loss, damage or liability.

Date: 27 May 2011




.....  
BARRY A. GOLDSTEIN  
Executive Director Petroleum and Geothermal  
Minerals and Energy Resources  
Primary Industries and Resources SA  
Delegate of the Minister for Mineral Resources  
Development

Signed for and on behalf of Innamincka Petroleum by its authorised representative:

DARREN ROGERS  
.....  
Name (print)  
  
.....  
Signature  
25/5/11  
.....  
Date

Signed for and on behalf of AGL Energy Limited by its authorised representative:

Paul Ashby  
.....  
Name (print)  
  
.....  
Signature  
25/5/11  
.....  
Date



## THE SCHEDULE

### DESCRIPTION OF AREA

All that part of the State of South Australia, bounded as follows:-

Lines joining points of coordinates set out in the following tables:

#### AREA 1

27°20'10"S	140°51'40"E
27°20'50"S	140°51'40"E
27°20'50"S	140°52'40"E
27°20'30"S	140°52'40"E
27°20'30"S	140°53'40"E
27°20'10"S	140°53'40"E
27°20'10"S	140°54'10"E
27°19'50"S	140°54'10"E
27°19'50"S	140°54'50"E
27°19'30"S	140°54'50"E
27°19'30"S	140°55'40"E
27°19'10"S	140°55'40"E
27°19'10"S	140°56'20"E
27°18'50"S	140°56'20"E
27°18'50"S	140°57'00"E
27°18'30"S	140°57'00"E
27°18'30"S	140°57'30"E
27°18'10"S	140°57'30"E
27°18'10"S	140°58'00"E
27°17'10"S	140°56'45"E
27°19'30"S	140°51'50"E
27°20'10"S	140°51'50"E
27°20'10"S	140°51'40"E

#### AREA 2

27°25'10"S	140°47'20"E
27°25'50"S	140°47'20"E
27°25'50"S	140°47'10"E
27°27'25"S	140°49'10"E
27°27'10"S	140°49'10"E
27°27'10"S	140°49'30"E
27°26'50"S	140°49'30"E
27°26'50"S	140°49'50"E
27°26'30"S	140°49'50"E
27°26'30"S	140°50'10"E
27°25'00"S	140°50'10"E
27°25'00"S	140°48'10"E
27°25'10"S	140°48'10"E
27°25'10"S	140°47'20"E

#### AREA 3

27°21'40"S	140°47'40"E
27°21'50"S	140°47'40"E
27°21'50"S	140°48'00"E

27°22'30"S	140°48'00"E
27°22'30"S	140°47'40"E
27°23'00"S	140°47'40"E
27°23'00"S	140°47'30"E
27°23'20"S	140°47'30"E
27°23'20"S	140°47'10"E
27°23'50"S	140°47'10"E
27°23'50"S	140°46'50"E
27°24'10"S	140°46'50"E
27°24'10"S	140°46'40"E
27°24'40"S	140°46'40"E
27°24'40"S	140°46'30"E
27°25'10"S	140°46'30"E
27°25'10"S	140°46'20"E
27°23'55"S	140°44'50"E
27°21'40"S	140°46'50"E
27°21'40"S	140°47'40"E

AREA 4

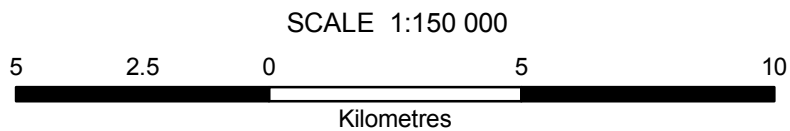
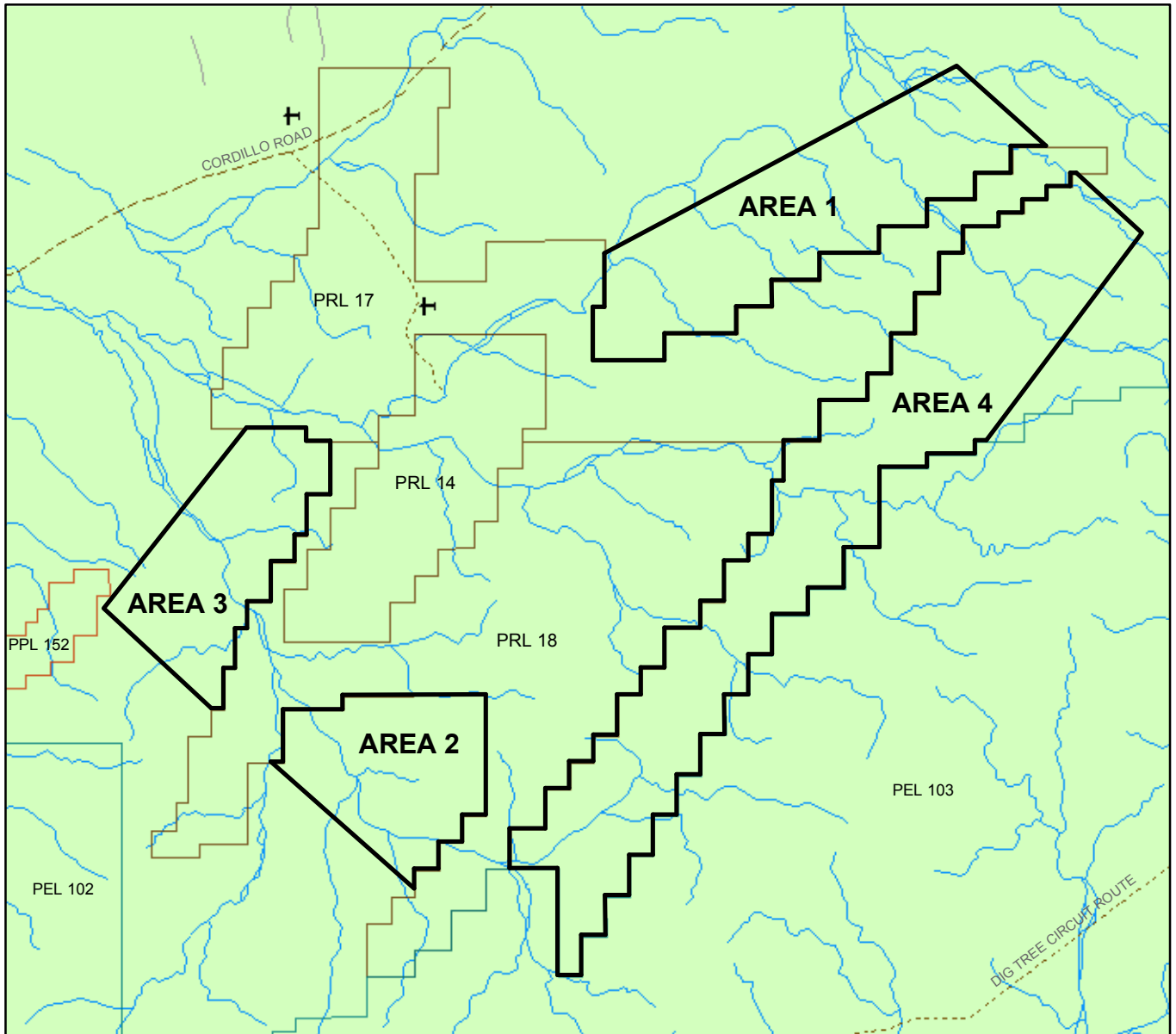
27°18'30"S	140°58'25"E
27°18'30"S	140°58'20"E
27°18'40"S	140°58'20"E
27°18'40"S	140°58'00"E
27°18'50"S	140°58'00"E
27°18'50"S	140°57'40"E
27°19'00"S	140°57'40"E
27°19'00"S	140°57'20"E
27°19'10"S	140°57'20"E
27°19'10"S	140°56'50"E
27°19'30"S	140°56'50"E
27°19'30"S	140°56'30"E
27°20'00"S	140°56'30"E
27°20'00"S	140°56'10"E
27°20'30"S	140°56'10"E
27°20'30"S	140°55'50"E
27°21'00"S	140°55'50"E
27°21'00"S	140°55'30"E
27°21'20"S	140°55'30"E
27°21'20"S	140°54'50"E
27°21'50"S	140°54'50"E
27°21'50"S	140°54'20"E
27°22'20"S	140°54'20"E
27°22'20"S	140°54'10"E
27°23'00"S	140°54'10"E
27°23'00"S	140°53'50"E
27°23'20"S	140°53'50"E
27°23'20"S	140°53'30"E
27°23'50"S	140°53'30"E
27°23'50"S	140°53'10"E
27°24'10"S	140°53'10"E
27°24'10"S	140°52'40"E
27°24'40"S	140°52'40"E
27°24'40"S	140°52'20"E
27°25'00"S	140°52'20"E
27°25'00"S	140°52'00"E
27°25'30"S	140°52'00"E
27°25'30"S	140°51'40"E
27°25'50"S	140°51'40"E
27°25'50"S	140°51'20"E
27°26'10"S	140°51'20"E



27°26'10"S	140°51'00"E
27°26'40"S	140°51'00"E
27°26'40"S	140°50'30"E
27°27'10"S	140°50'30"E
27°27'10"S	140°51'10"E
27°28'30"S	140°51'10"E
27°28'30"S	140°51'30"E
27°28'00"S	140°51'30"E
27°28'00"S	140°51'50"E
27°27'30"S	140°51'50"E
27°27'30"S	140°52'10"E
27°27'00"S	140°52'10"E
27°27'00"S	140°52'30"E
27°26'30"S	140°52'30"E
27°26'30"S	140°52'50"E
27°26'00"S	140°52'50"E
27°26'00"S	140°53'10"E
27°25'30"S	140°53'10"E
27°25'30"S	140°53'30"E
27°25'00"S	140°53'30"E
27°25'00"S	140°53'50"E
27°24'30"S	140°53'50"E
27°24'30"S	140°54'10"E
27°24'00"S	140°54'10"E
27°24'00"S	140°54'40"E
27°23'40"S	140°54'40"E
27°23'40"S	140°55'10"E
27°23'10"S	140°55'10"E
27°23'10"S	140°55'40"E
27°22'10"S	140°55'40"E
27°22'10"S	140°56'20"E
27°22'00"S	140°56'20"E
27°22'00"S	140°57'00"E
27°21'50"S	140°57'00"E
27°21'50"S	140°57'10"E
27°19'15"S	140°59'20"E
27°18'30"S	140°58'25"E

All coordinates in GDA94

AREA: 107.6 square kilometres approximately.



Note: There is no warranty that the boundary of this licence is correct in relation to other features of the map. The boundary is to be ascertained by reference to the Australian Geodetic Datum (AGD66), the Geocentric Datum of Australia (GDA94) and the schedule.

THE PLAN HEREINBEFORE REFERRED TO

**ASSOCIATED ACTIVITIES LICENCE NO: 160**

